

Управление Федеральной службы государственной регистрации, кадастра и картографии по Чеченской Республике
полное наименование органа регистрации прав

Выписка из Единого государственного реестра недвижимости об основных характеристиках и зарегистрированных правах на объект недвижимости

Сведения об основных характеристиках объекта недвижимости

В Единый государственный реестр недвижимости внесены следующие сведения:

Раздел 1 Лист 1

Земельный участок	
вид объекта недвижимости	Всего листов выписки: 3
Лист №1 Раздел 1	Всего листов раздела 1: 1
24 октября 2019г.	20:01:0801007:836
Кадастровый номер:	20:01:0801007
Номер кадастрового квартала:	06.12.2018
Дата присвоения кадастрового номера:	данные отсутствуют
Ранее присвоенный государственный учетный номер:	Чеченская Республика, Ачхой-Мартановский р-н, с. Катар-Юрт, ул. А.Кадырова, д. 296а
Адрес (местоположение):	11092 +/- 74
Площадь, м2:	3198710.96
Кадастровая стоимость, руб:	данные отсутствуют
Кадастровые номера расположенных в пределах земельного участка объектов недвижимости:	Земли населенных пунктов
Категория земель:	для строительства школы
Виды разрешенного использования:	Сведения об объекте недвижимости имеют статус "актуальные"
Статус записи об объекте недвижимости:	данные отсутствуют
Особые отметки:	Тагилева Элина Магомедовна (представитель правообладателя), Правообладатель: МБОУ "СОШ № 1 им. З.С. Абдулаева с. Катар-Юрт", ИНН: 2002002871
Получатель выписки:	





 инициалы, фамилия

полное наименование должности	подпись	инициалы, фамилия
-------------------------------	---------	-------------------

Выписка из Единого государственного реестра недвижимости об основных характеристиках и зарегистрированных правах на объект недвижимости
Сведения о зарегистрированных правах

Земельный участок		
вид объекта недвижимости		
Лист №1 Раздел 2	Всего листов раздела 2: 1	Всего разделов: 3
Всего листов выписки: 3		
24 октября 2019г.		
Кадастровый номер: 20:01:0801007:836		

1	Правообладатель (правообладатели):	1.1	МБОУ "СОШ № 1 им. З.С. Абдулаева с. Катар-Юрт", ИНН: 2002002871, ОГРН: 1082033000851
2	Вид, номер и дата государственной регистрации права:	2.1	Постоянное (бессрочное) пользование 20:01:0801007:836-20/027/2019-1 24.10.2019 17:55:16
3	Документы-основания	3.1	Распоряжение о предоставлении земельного участка в постоянное (бессрочное) пользование, № 345, Выдан 24.12.2018 Администрацией Ачхой-Мартановского муниципального района ЧР
4	Ограничение прав и обременение объекта недвижимости:	не зарегистрировано	
5	Сведения о наличии решения об изъятии объекта недвижимости для государственных и муниципальных нужд:	данные отсутствуют	
6	Сведения об осуществлении государственной регистрации сделки, права, ограничения права без необходимого в силу закона согласия третьего лица, органа:	данные отсутствуют	



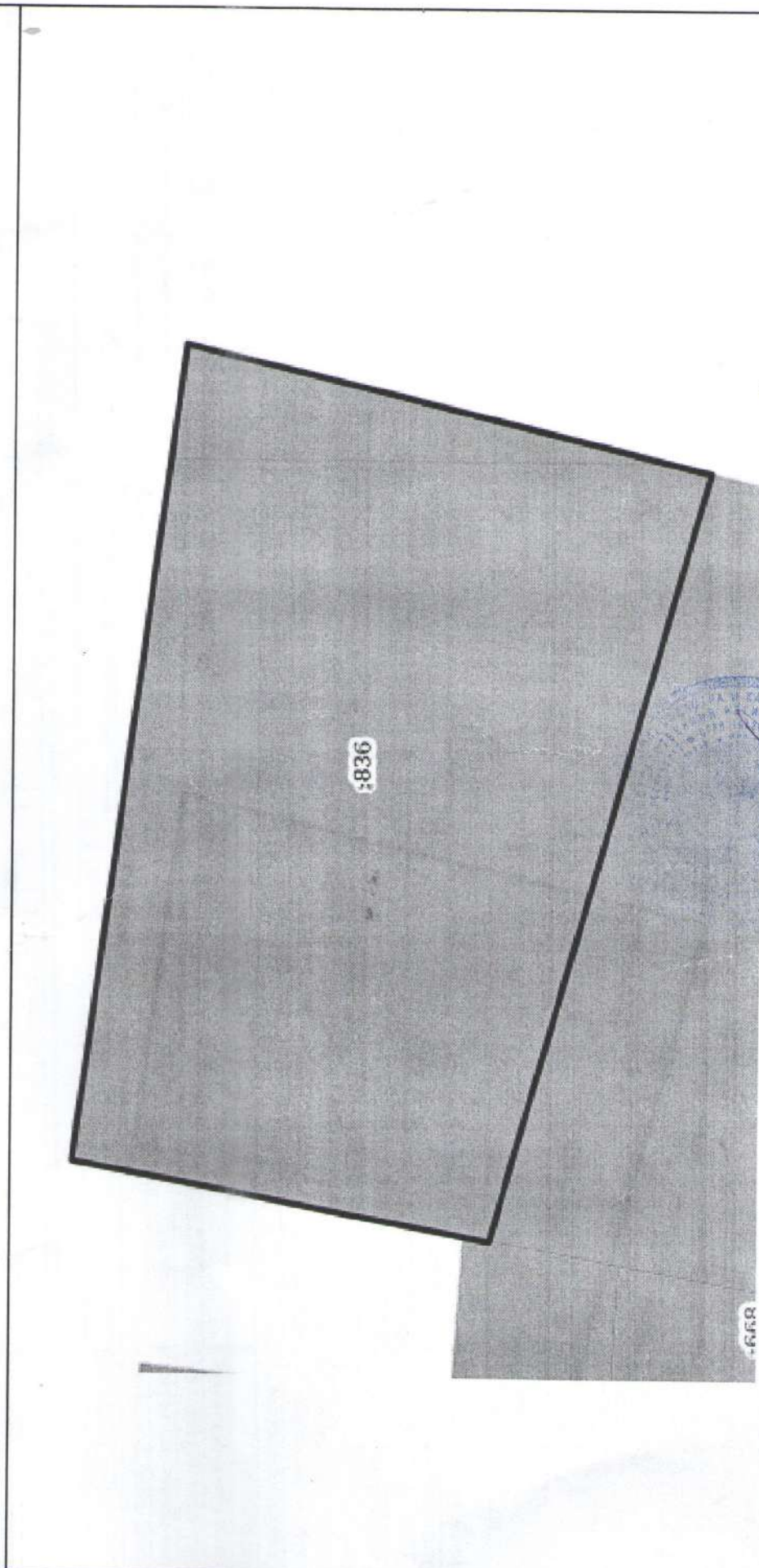
ПОЛНОЕ НАИМЕНОВАНИЕ ДОЛЖНОСТИ	
ПОДПИСЬ	<i>З. М. М. М.</i>
ИНИЦИАЛЫ, ФАМИЛИЯ	<i>З. М. М. М.</i>

Выписка из Единого государственного реестра недвижимости об основных характеристиках и зарегистрированных правах на объект недвижимости

Описание местоположения земельного участка

Земельный участок			
вид объекта недвижимости			
Лист №1	Раздел 3	Всего листов раздела 3: 1	Всего разделов: 3
24 октября 2019г.		Всего листов выписки: 3	
Кадастровый номер: 20:01:0801007:836			

План (чертеж, схема) земельного участка



Масштаб 1:1000	Условные обозначения:		
полное наименование должности		подпись	инициалы, фамилия
		<i>[Handwritten Signature]</i>	<i>[Handwritten Initials and Surname]</i>
		М.П.	

Выписка из Единого государственного реестра недвижимости об основных характеристиках и зарегистрированных правах на объект недвижимости

Сведения об основных характеристиках объекта недвижимости

В Единый государственный реестр недвижимости внесены следующие сведения:

Раздел 1 Лист 1		
Земельный участок		
вид объекта недвижимости		
Лист №1 Раздел 1	Всего листов раздела 1: 1	Всего разделов: 3
24 октября 2019г.		Всего листов выписки: 3
Кадастровый номер:	20:01:0801007:836	
Номер кадастрового квартала:	20:01:0801007	
Дата присвоения кадастрового номера:	06.12.2018	
Ранее присвоенный государственный учетный номер:	данные отсутствуют	
Адрес (местоположение):	Чеченская Республика, Ачхой-Мартановский р-н, с. Катар-Юрт, ул. А.КадYROва, д. 296а	
Площадь, м ² :	11092 +/- 74	
Кадастровая стоимость, руб.:	3198710.96	
Кадастровые номера расположенных в пределах земельного участка объектов недвижимости:	данные отсутствуют	
Категория земель:	Земли населенных пунктов	
Виды разрешенного использования:	для строительства школы	
Статус записи об объекте недвижимости:	Сведения об объекте недвижимости имеют статус "актуальные"	
Особые отметки:	данные отсутствуют	
Получатель выписки:	Тагилева Элина Магомедовна (представитель правообладателя), Правообладатель: МБОУ "СОШ № 1 им. 3.С. Абдулаева с. Катар-Юрт", ИНН: 2002002871	



ПОЛНОЕ НАИМЕНОВАНИЕ ДОЛЖНОСТИ	ПОДПИСЬ	ИНИЦИАЛЫ, ФАМИЛИЯ
	<i>Э. Тагилева</i>	<i>Э. Тагилева</i>

Выписка из Единого государственного реестра недвижимости об основных характеристиках и зарегистрированных правах на объект недвижимости
Сведения о зарегистрированных правах

Земельный участок			
вид объекта недвижимости			
Лист №1	Раздел 2	Всего листов раздела 2: 1	Всего разделов: 3
24 октября 2019г.		Всего листов выписки: 3	
Кадастровый номер: 20:01:0801007:836			

1	Правообладатель (правообладатели):	1.1	МБОУ "СОШ № 1 им. З.С. Абдулаева с. Катар-Юрт", ИНН: 2002002871, ОГРН: 1082033000851
2	Вид, номер и дата государственной регистрации права:	2.1	Постоянное (бессрочное) пользование 20:01:0801007:836-20/027/2019-1 24.10.2019 17:55:16
3	Документы-основания	3.1	Распоряжение о предоставлении земельного участка в постоянное (бессрочное) пользование, № 345, Выдан 24.12.2018 Администрацией Ачхой-Мартановского муниципального района ЧР
4	Ограничение прав и обременение объекта недвижимости:	не зарегистрировано	
5	Сведения о наличии решения об изъятии объекта недвижимости для государственных и муниципальных нужд:	данные отсутствуют	
6	Сведения об осуществлении государственной регистрации сделки, права, ограничения права без необходимого в силу закона согласия третьего лица, органа:	данные отсутствуют	



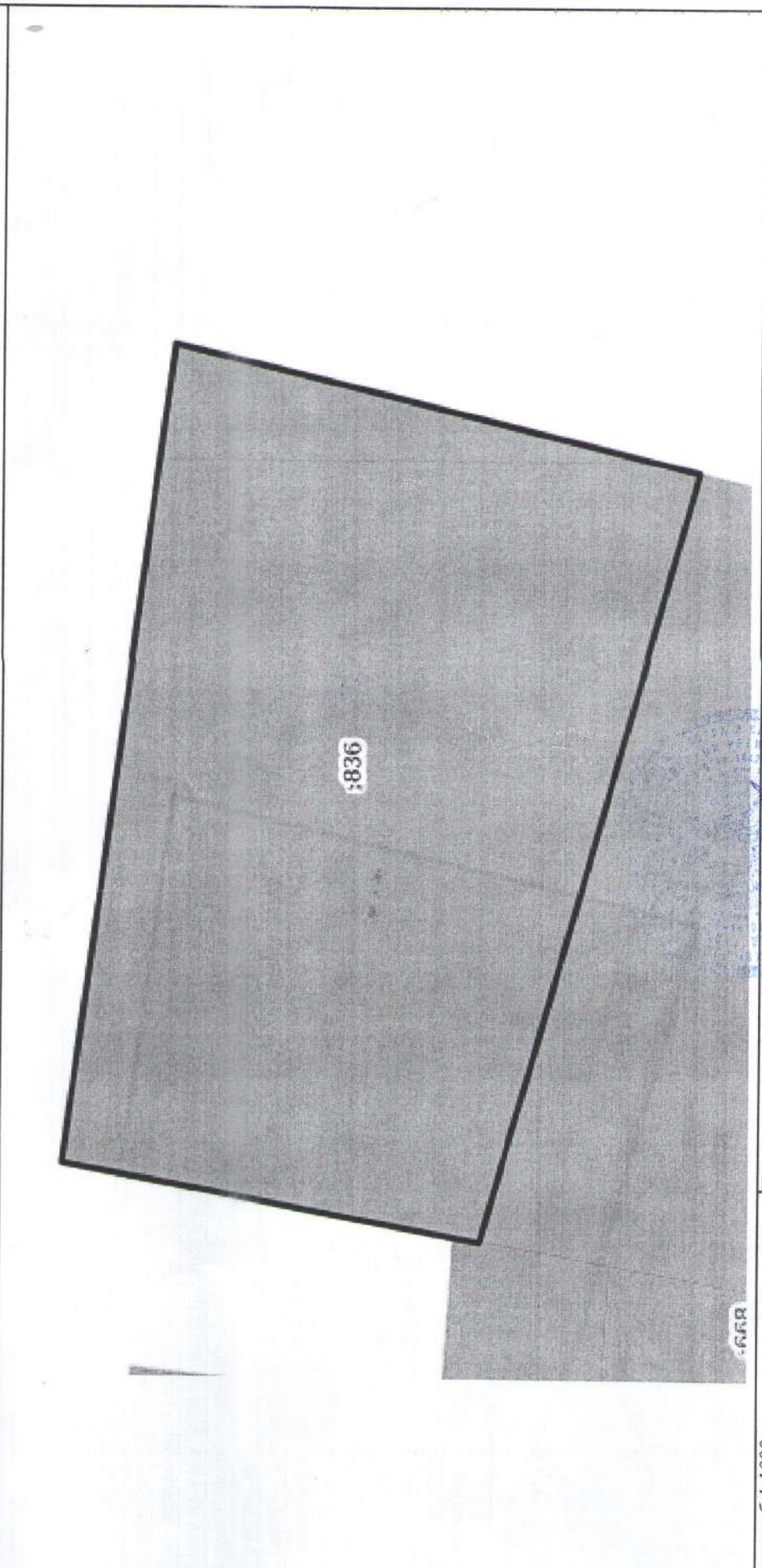
ПОЛНОЕ НАИМЕНОВАНИЕ ДОЛЖНОСТИ	подпись	инициалы, фамилия
	<i>[Signature]</i>	<i>[Initials and Surname]</i>

М.П.

Выписка из Единого государственного реестра недвижимости об основных характеристиках и зарегистрированных правах на объект недвижимости
Описание местоположения земельного участка

Земельный участок			
вид объекта недвижимости			
Лист №1 Раздел 3	Всего листов раздела 3: 1	Всего разделов: 3	Всего листов выписки: 3
24 октября 2019г.			
Кадастровый номер: 20:01:0801007:836			

План (чертеж, схема) земельного участка



Масштаб 1:1000	Условные обозначения:		
полное наименование должности		подпись	инициальк фамилия
			
			М.П.